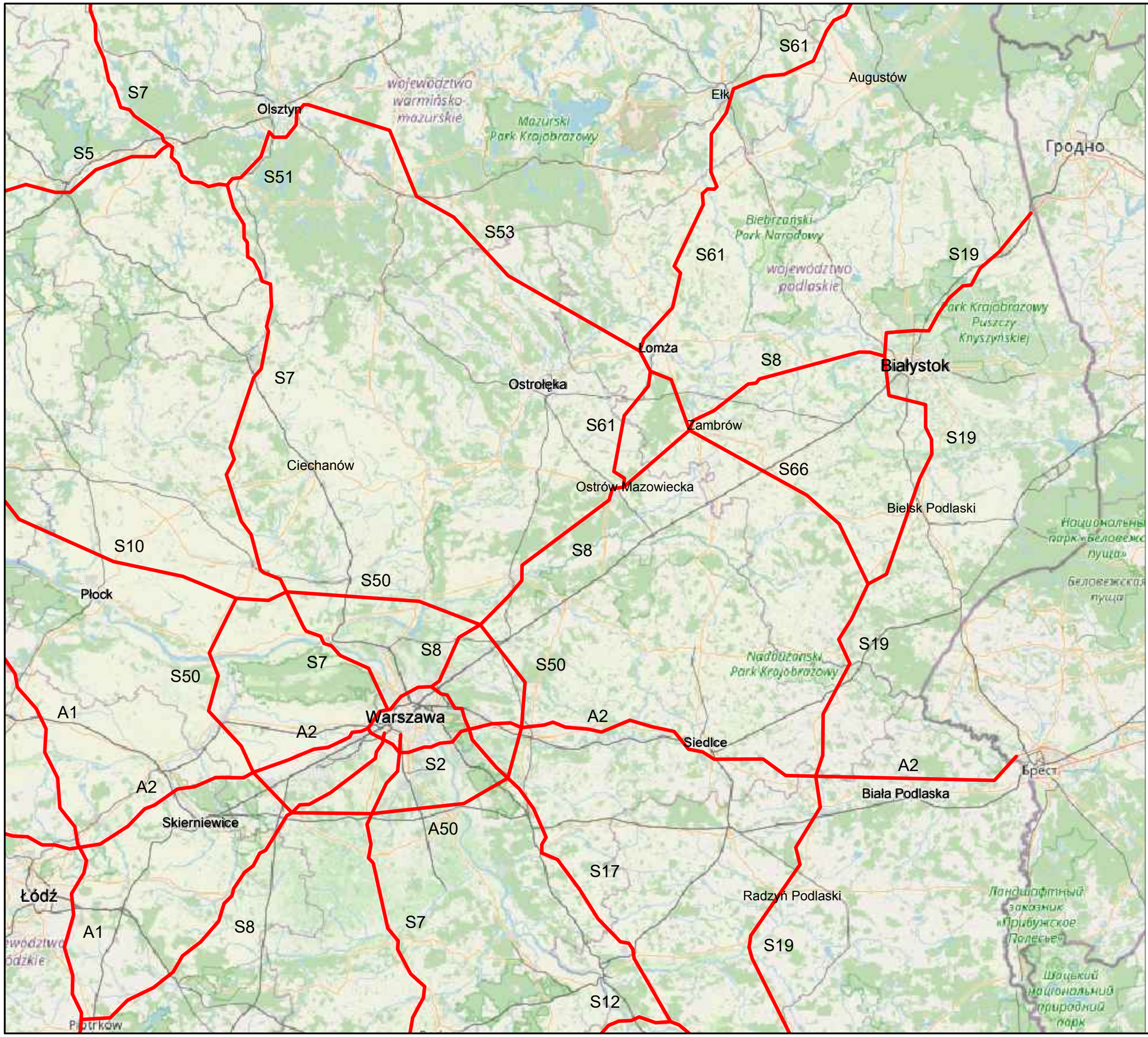

LEGENDA:

- proj. sieć autostrad i dróg ekspresowych w wariancie W1a przebiegu Via Carpatia
- proj. sieć autostrad i dróg ekspresowych w wariancie W2a przebiegu Via Carpatia
- proj. sieć autostrad i dróg ekspresowych w wariancie W3a przebiegu Via Carpatia
- proj. sieć autostrad i dróg ekspresowych w wariancie W4a przebiegu Via Carpatia

INWESTOR

FUNDACJA DLA BIEBRZY

Fundacja Dla Biebrzy
ul. Kościuszki 26/11
19-110 Goniądz

WYKONAWCA

JKO CONSULTING

JKO Consulting
ul. Wolska 69/86, 01-229 Warszawa
tel. +48 694 607 690 mail: jakiel@jkoconsulting.pl

ZESPÓŁ PROJEKTOWY

BRANŻA	IMIĘ I NAZWISKO	NR UPR.	PODPIS
DROGI	mgr inż. Jan Jakiel		

PROJEKT

Studium sieciowe
przebiegu Via Carpatia i S16
w północno-wschodniej Polsce

TYTUŁ RYS.

Plan orientacyjny

FAZA PROJ.

STUDIUM SIECIOWE

NR PROJ.	SKALA	DATA	RYS.
	1 : 1000000	09. 2021	0.3a

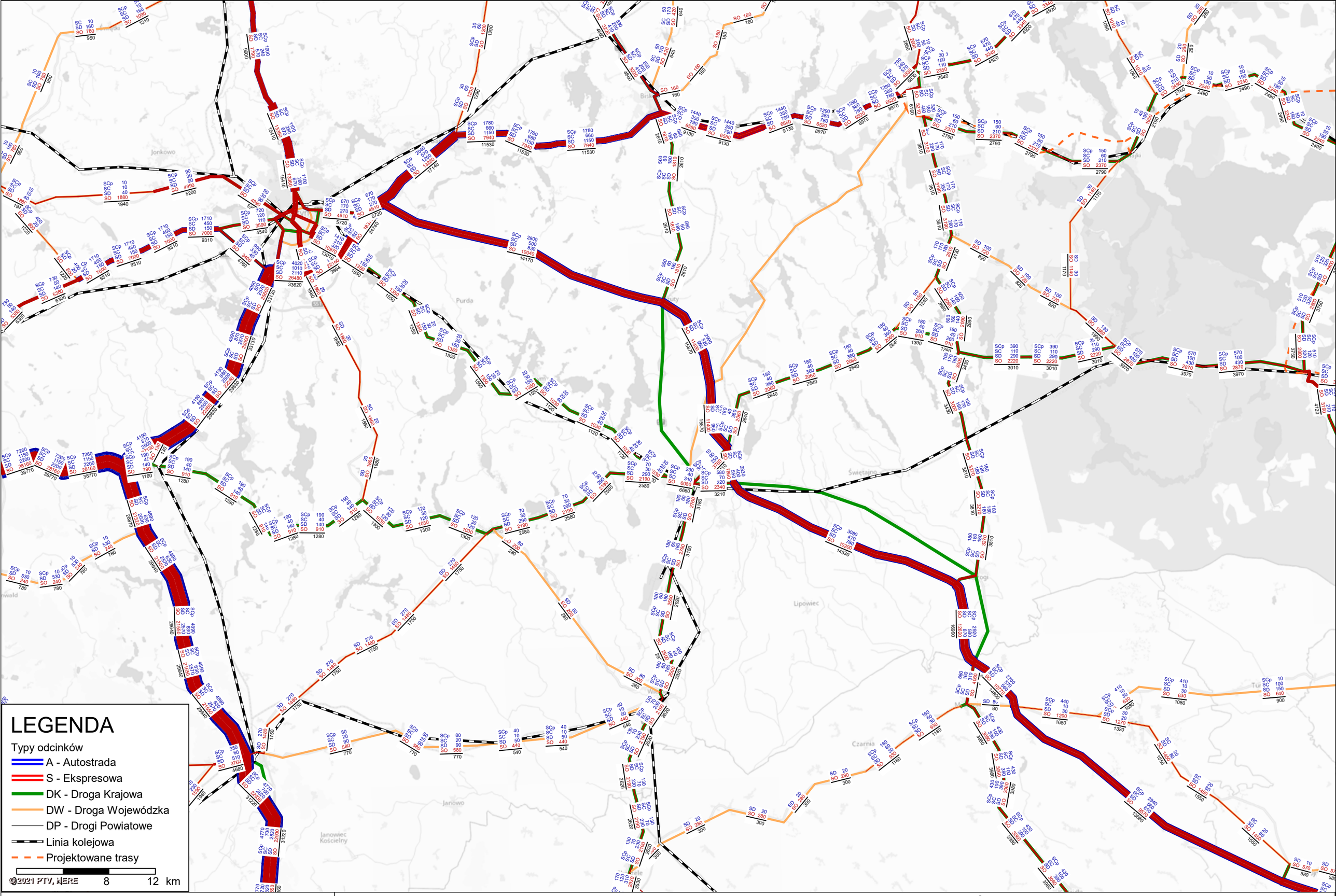

RYSUNEK NR 2.1	SUMARYCZNE DOBOWE NATĘŻENIE RUCHU W PODZIALE NA KAT. POJAZDÓW
ROK & WARIANT	2040_w3a.ver

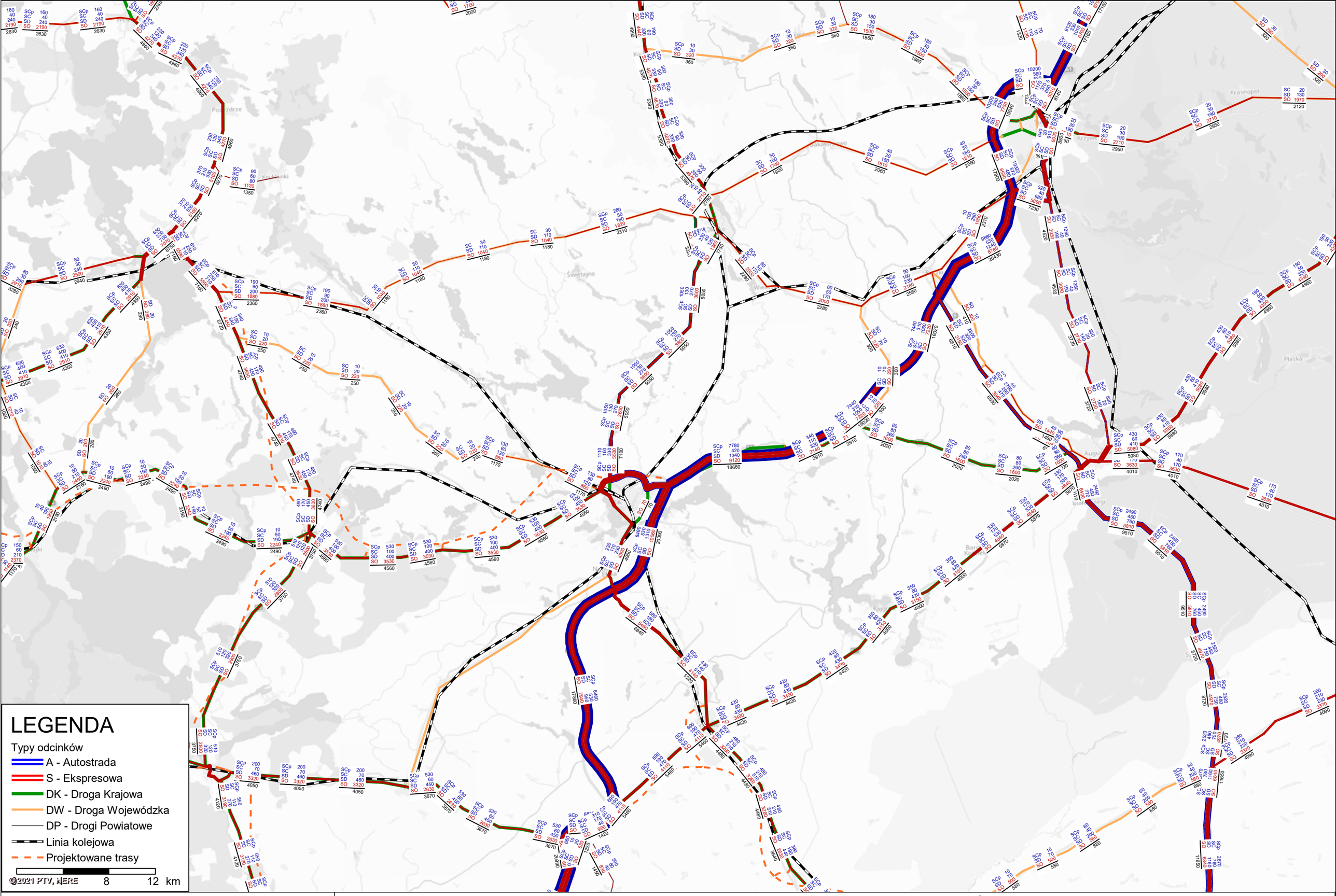

RYSUNEK NR 2.2	SUMARYCZNE DOBOWE NATĘŻENIE RUCHU W PODZIALE NA KAT. POJAZDÓW
ROK & WARIANT	2040_w3a.ver

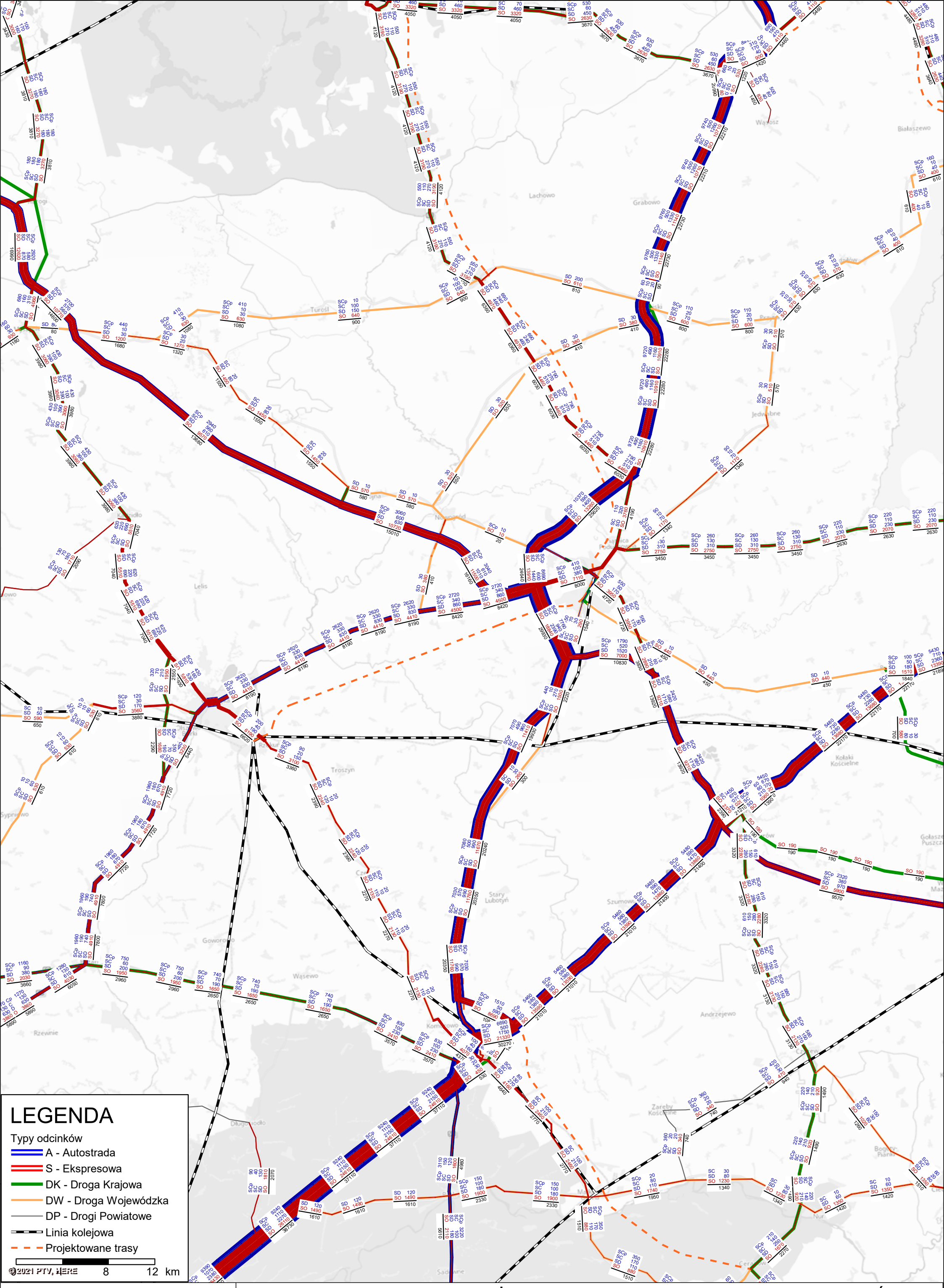

RYSUNEK NR 2.3	SUMARYCZNE DOBOWE NATĘŻENIE RUCHU W PODZIALE NA KAT. POJAZDÓW
ROK & WARIANT	2040_w3a.ver

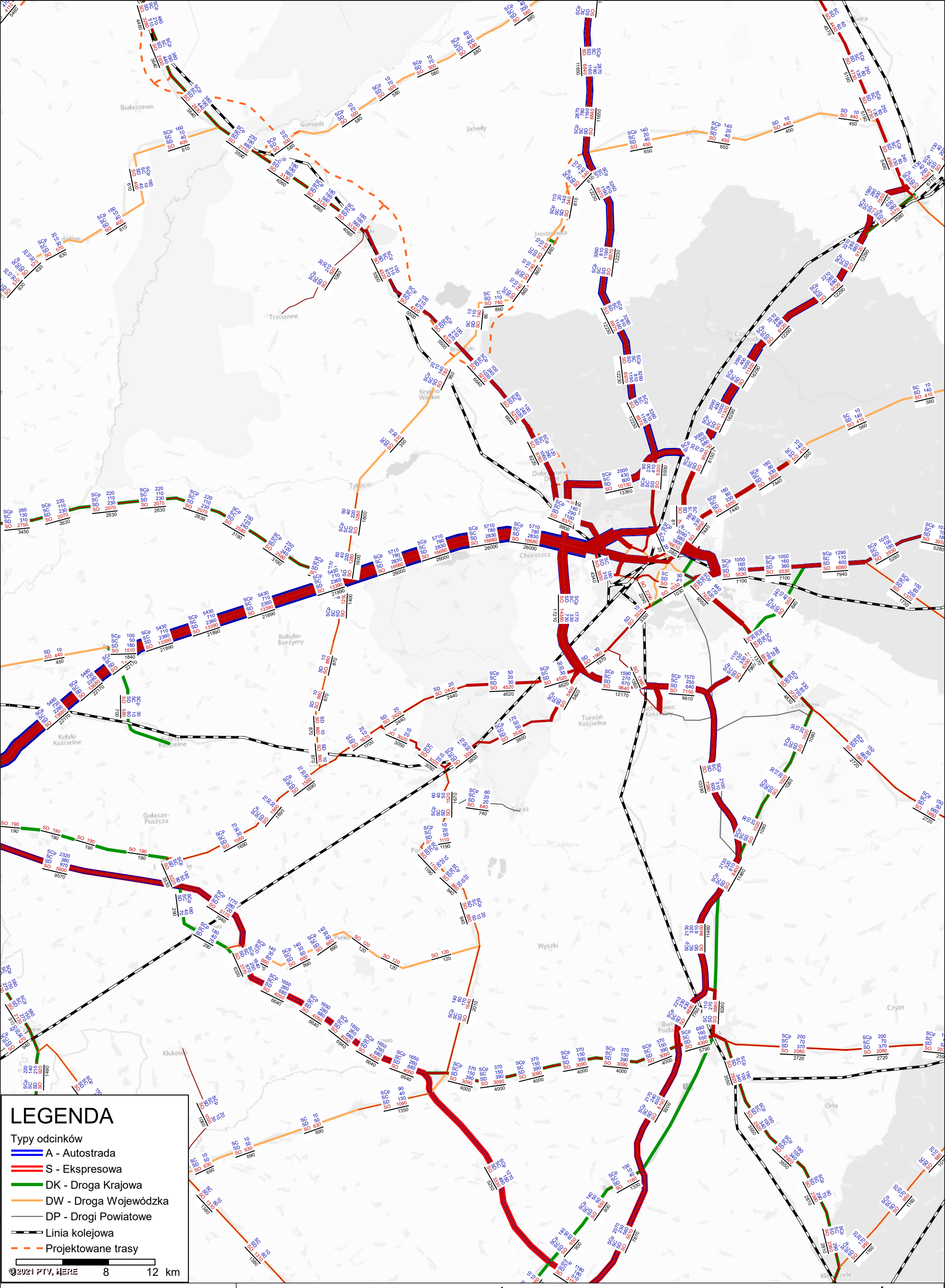

RYSUNEK NR 2.4	SUMARYCZNE DOBOWE NATĘŻENIE RUCHU W PODZIALE NA KAT. POJAZDÓW
ROK & WARIANT	2040_w3a.ver

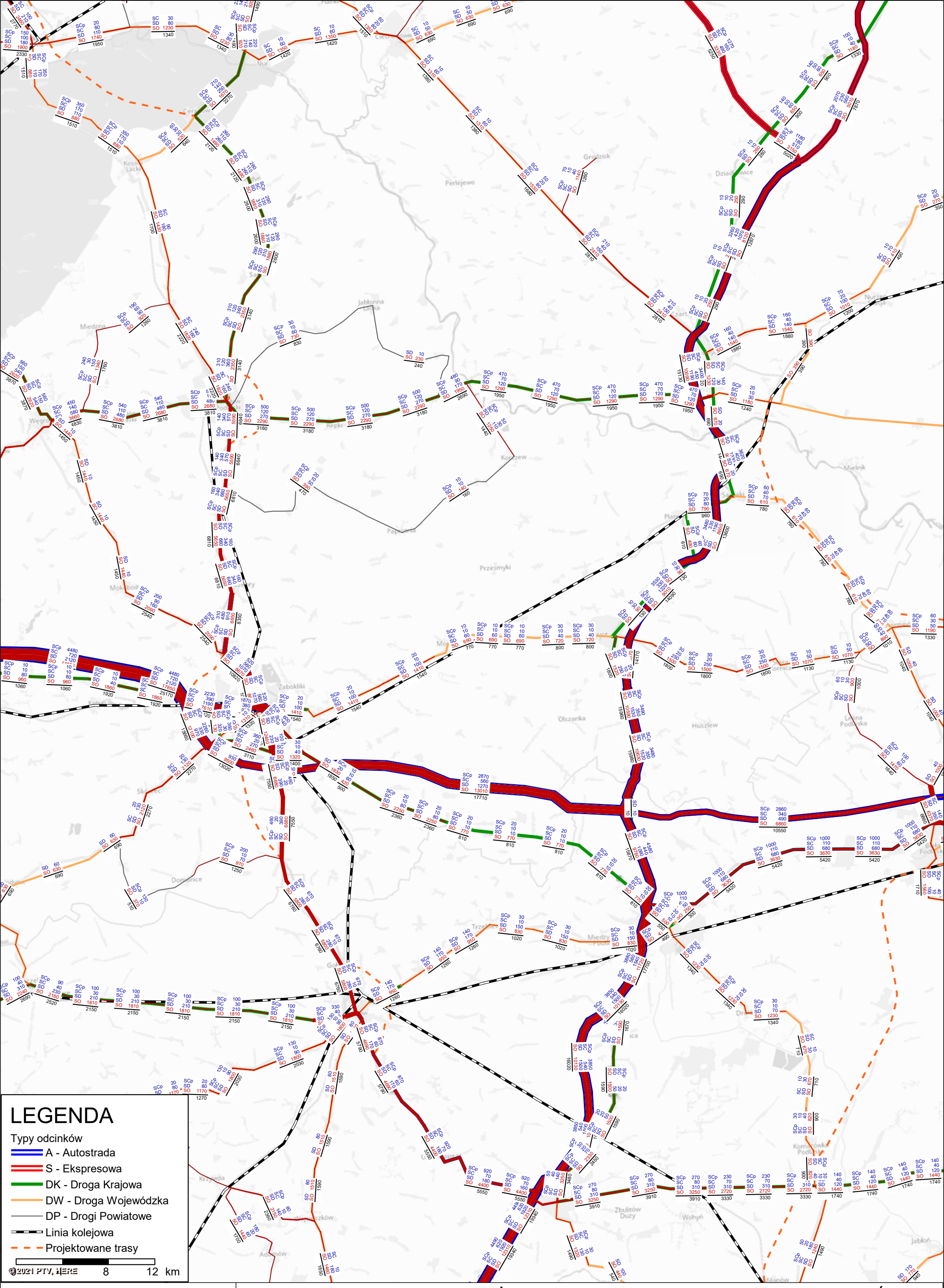

RYSUNEK NR 2.5	SUMARYCZNE DOBOWE NATĘŻENIE RUCHU W PODZIALE NA KAT. POJAZDÓW
ROK & WARIANT	2040_w3a.ver

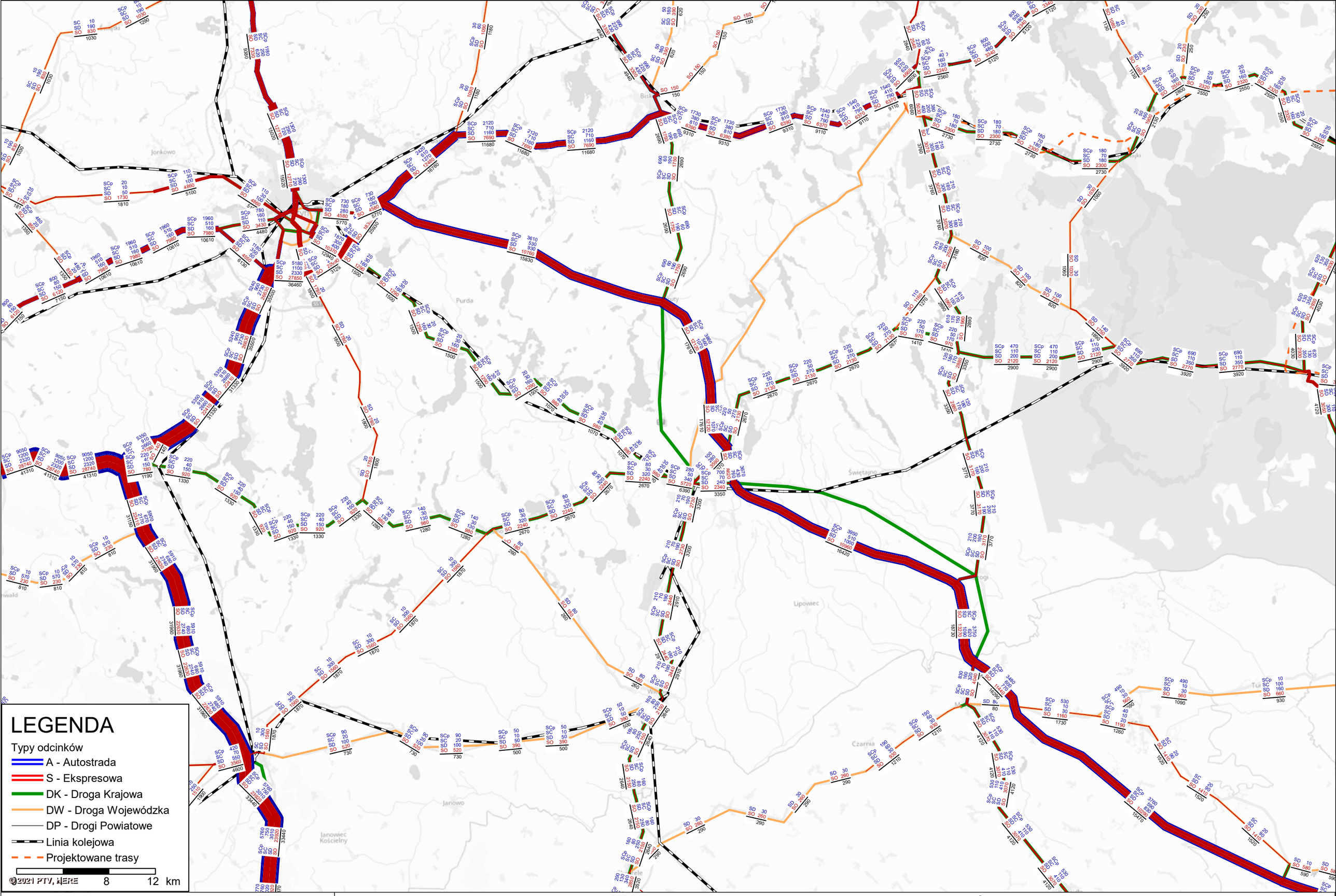

RYSUNEK NR 2.1	SUMARYCZNE DOBOWE NATĘŻENIE RUCHU W PODZIALE NA KAT. POJAZDÓW
ROK & WARIANT	2050_w3a.ver

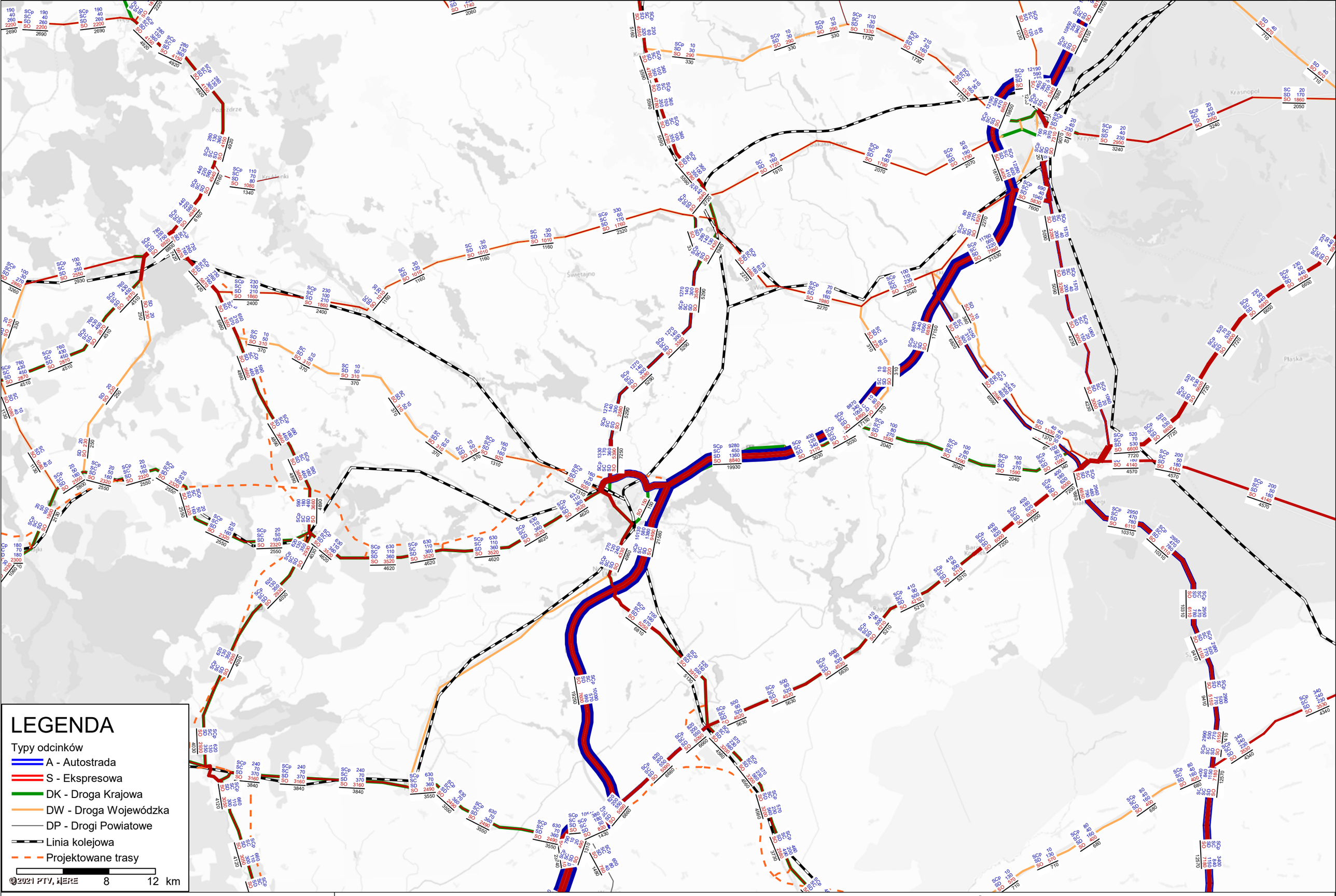

RYSUNEK NR 2.2	SUMARYCZNE DOBOWE NATĘŻENIE RUCHU W PODZIALE NA KAT. POJAZDÓW
ROK & WARIANT	2050_w3a.ver

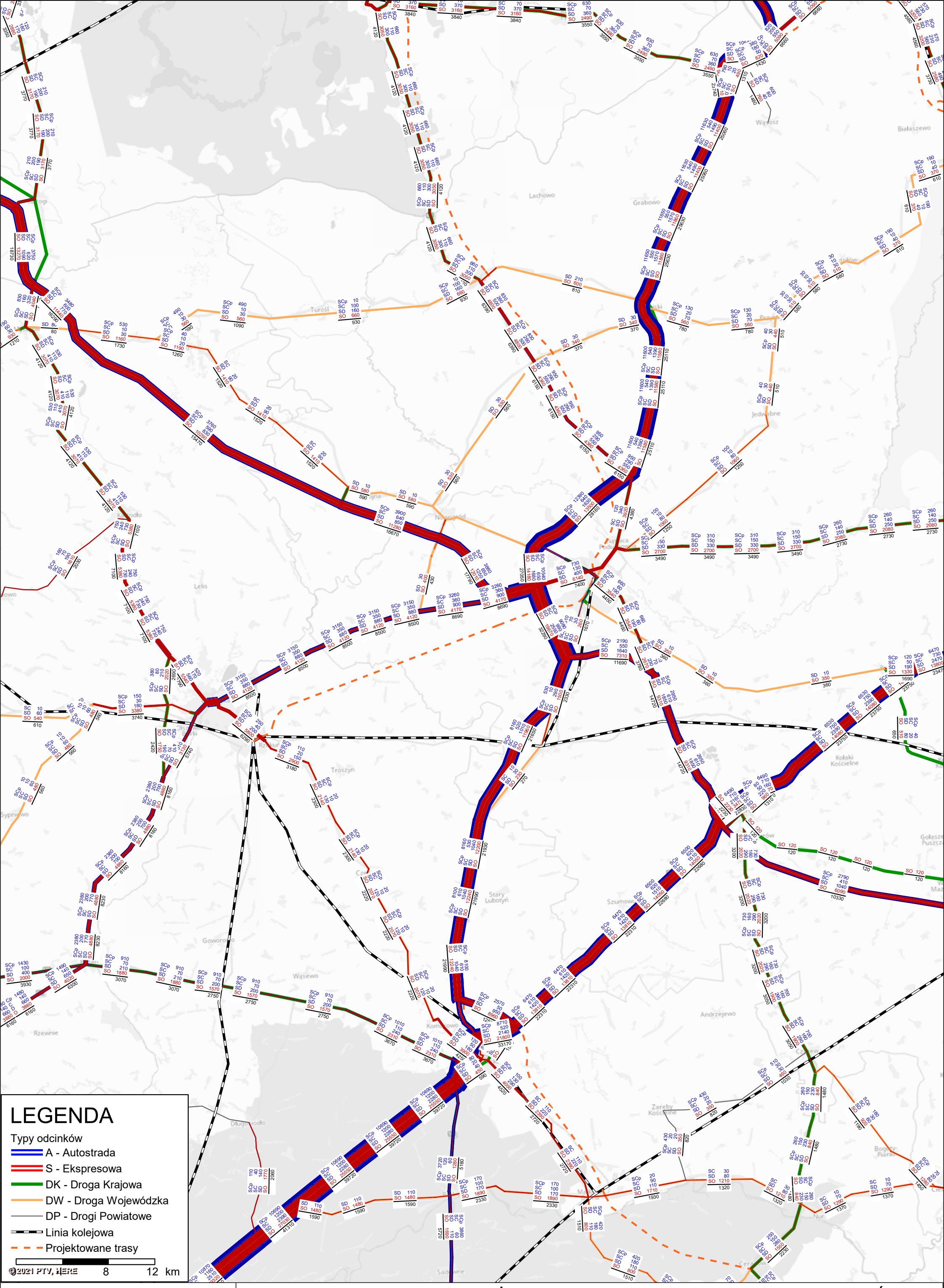

RYSUNEK NR 2.3	SUMARYCZNE DOBOWE NATĘŻENIE RUCHU W PODZIALE NA KAT. POJAZDÓW
ROK & WARIANT	2050_w3a.ver

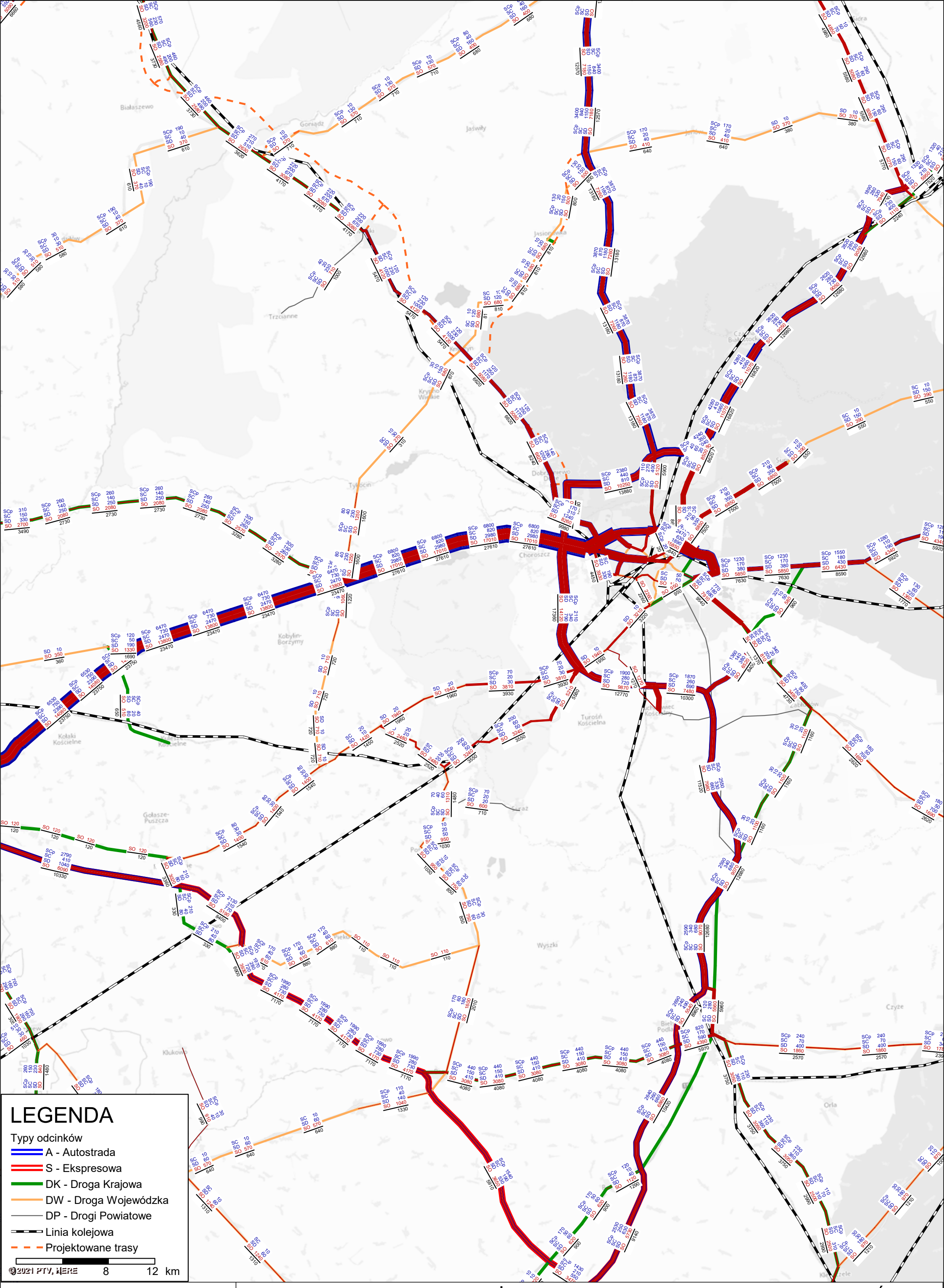

RYSUNEK NR 2.4	SUMARYCZNE DOBOWE NATĘŻENIE RUCHU W PODZIALE NA KAT. POJAZDÓW
ROK & WARIANT	2050_w3a.ver

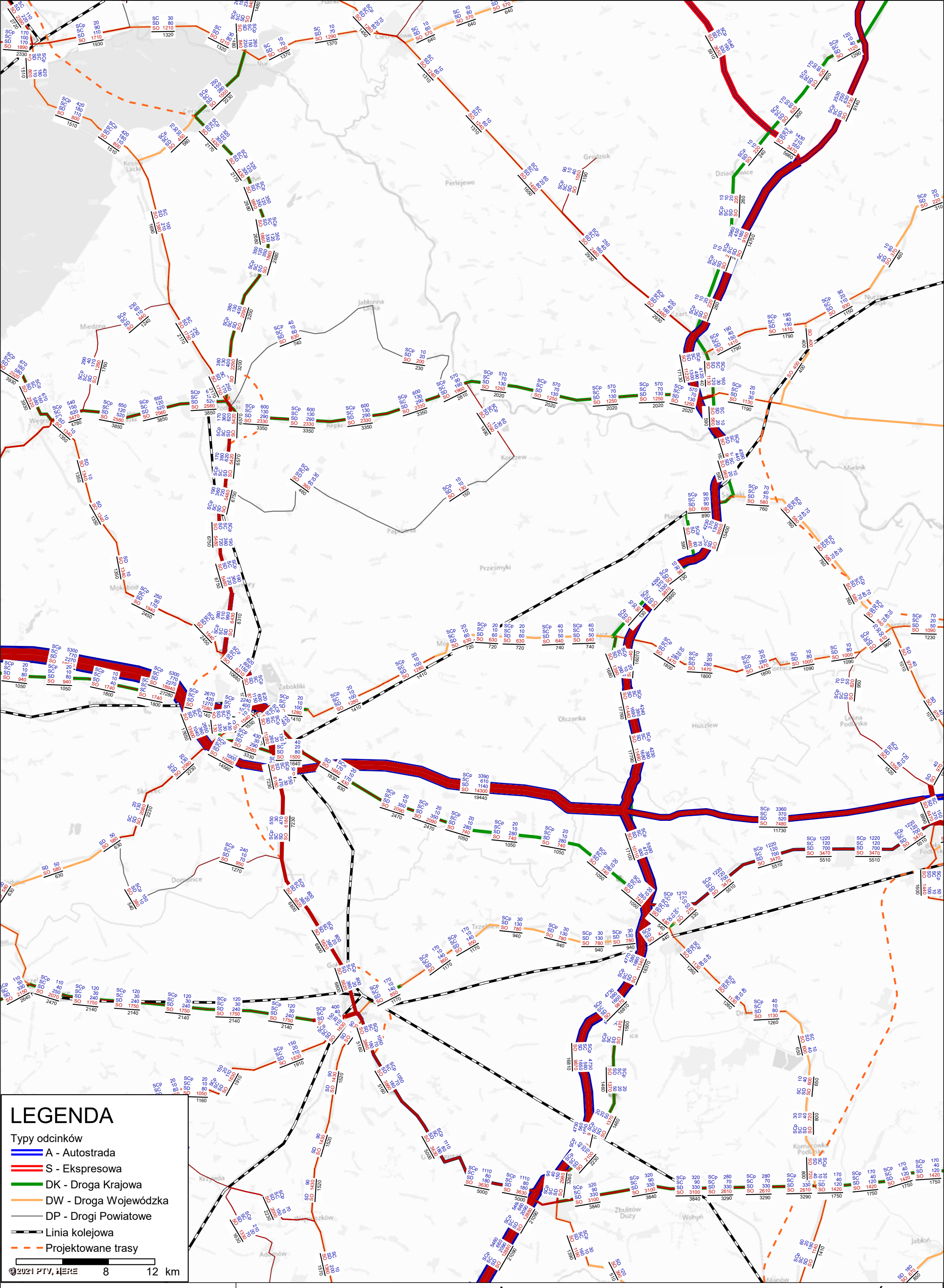

RYSUNEK NR 2.5	SUMARYCZNE DOBOWE NATĘŻENIE RUCHU W PODZIALE NA KAT. POJAZDÓW
ROK & WARIANT	2050_w3a.ver