



Natura 2000 - obszary ptasie



Natura 2000 - obszary siedliskowe



Biebrzański Park Narodowy



Biebrzański Park Narodowy - otulina



Parki Krajobrazowe - otulina




Obszar chronionego krajobrazu



Granica strefy ochronnej terenu zamkniętego



Teren ochrony konserwatorskiej - Twierdza-Osowiec



Obiekt wpisany do rejestru zabytków



Szlak rowerowy



Szlak turystyczny



Wsch. Szlak rowerowy Green Velo



Europejska Trasa Rowerowa Euro Velo



Podlaski szlak bociani Green Way

Prostki

Nazwa miejscowości/wsi

16

Istniejące drogi krajowe

656

Istniejące drogi wojewódzkiej

1808B

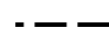
Istniejące drogi powiatowe

102954B

Istniejące drogi gminne



Granica administracyjna województw



Granica administracyjna gmin



Zabudowa



Rzeki



Inne ciek



Planowany przebieg drogi S61 wg odrębnego opracowania



Planowany przebieg drogi S19 wg odrębnego opracowania



Planowany przebieg linii kolejowej E75 wg odrębnego opracowania

Linie wysokiego napięcia



400 kV

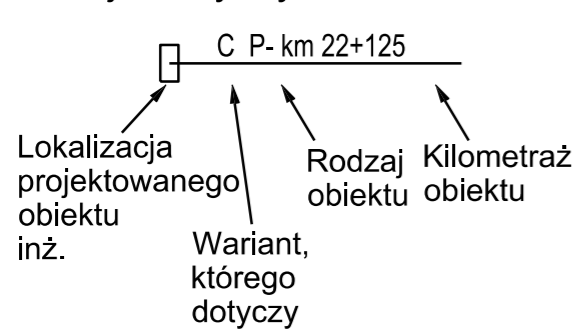


200 kV



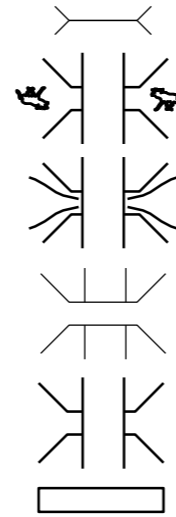
100 kV

Proj. obiekty inżynierskie



Rodzaje obiektów inżynierskich:

- ES - estakada w ciągu drogi ekspresowej
MS - most w ciągu drogi ekspresowej
P - przepust
PZM - przejście dla małych zwierząt
PZDs - przejście dolne dla średnich zwierząt
PZDsz - przejście dolne dla średnich zwierząt prowadzące ciek wodny
PZDd - przejście dolne dla dużych zwierząt
PZDdz - przejście dolne dla dużych zwierząt prowadzące ciek wodny
WD - wiadukt w ciągu drogi publicznej
WS - wiadukt w ciągu drogi ekspresowej



- P/PZM - Przepust/ Przejście dla małych zwierząt
PZDd - Przejście dolne dla dużych zwierząt
PZDs - przejście dolne dla średnich zwierząt
WD - wiadukt w ciągu drogi publicznej
WS - wiadukt w ciągu drogi ekspresowej
ES - estakada w ciągu drogi ekspresowej

PROJ. KORYTARZE S16



KORYTARZ A



KORYTARZ B



KORYTARZ C



KORYTARZ D



KORYTARZ E

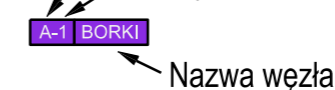


KORYTARZ F

Proj. węzeł



Nr. korytarza
Nr. węzła

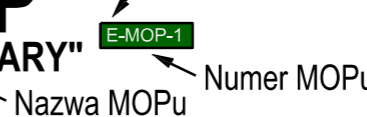


Nazwa węzła

Proj. miejsce obsługi podróżnych



Nr. korytarza

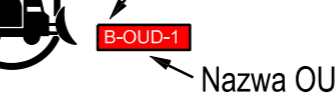


Numer MOPu

Proj. obwód utrzymania dróg



Nr. korytarza



Nazwa OUD


Zamawiający:



Generalna Dyrekcja
Dróg Krajowych i Autostrad

Oddział w Białymstoku
ul. Zwycięstwa 2
15-703 Białystok
Tel.: 85 664 58 50
Fax: 85 651 37 83

Jednostka projektowa:



Schuessler-Plan

Schuessler-Plan Inżynierzy Sp. z o.o.
Al. Jerozolimskie 96
00-807 Warszawa
warszawa@schuessler-plan.com
Tel.: 022 41 91 400
Fax: 022 41 91 401

Nazwa przedsięwzięcia:

Studium Techniczno - Ekonomiczno - Środowiskowe
drogi krajowej nr S16 na odcinku: Elk - Knyszyn
wraz z analizą i prognozą ruchu oraz materiałami
do wniosku o wydanie decyzji środowiskowej

Zespół autorski:

- mgr inż. Benedykt Bilkiewicz nr upr. PIIB Nr 24(2)/10
mgr inż. Rafał Bieliński nr upr. MAZ/0399/POOD/10
mgr inż. Paweł Grądzki nr upr. MAZ/0626/PBD/18
mgr inż. Andrzej Piñaha nr upr. WAM/0002/POOM/07
mgr inż. Łukasz Woźniczka

Nazwa etapu:

Uprozczone Studium Korytarzowe

Nr etapu:

ETAP I

Nazwa tomu:

Rozwiązania Techniczne

Nr tomu:

TOM B

Nazwa rysunku:

Plan sytuacyjny - legenda

Nr rysunku:

1.00a

Skala:

Data: 08.2019

Nazwa pliku:

S16\_TomB\_1\_sytuacja.dgn